


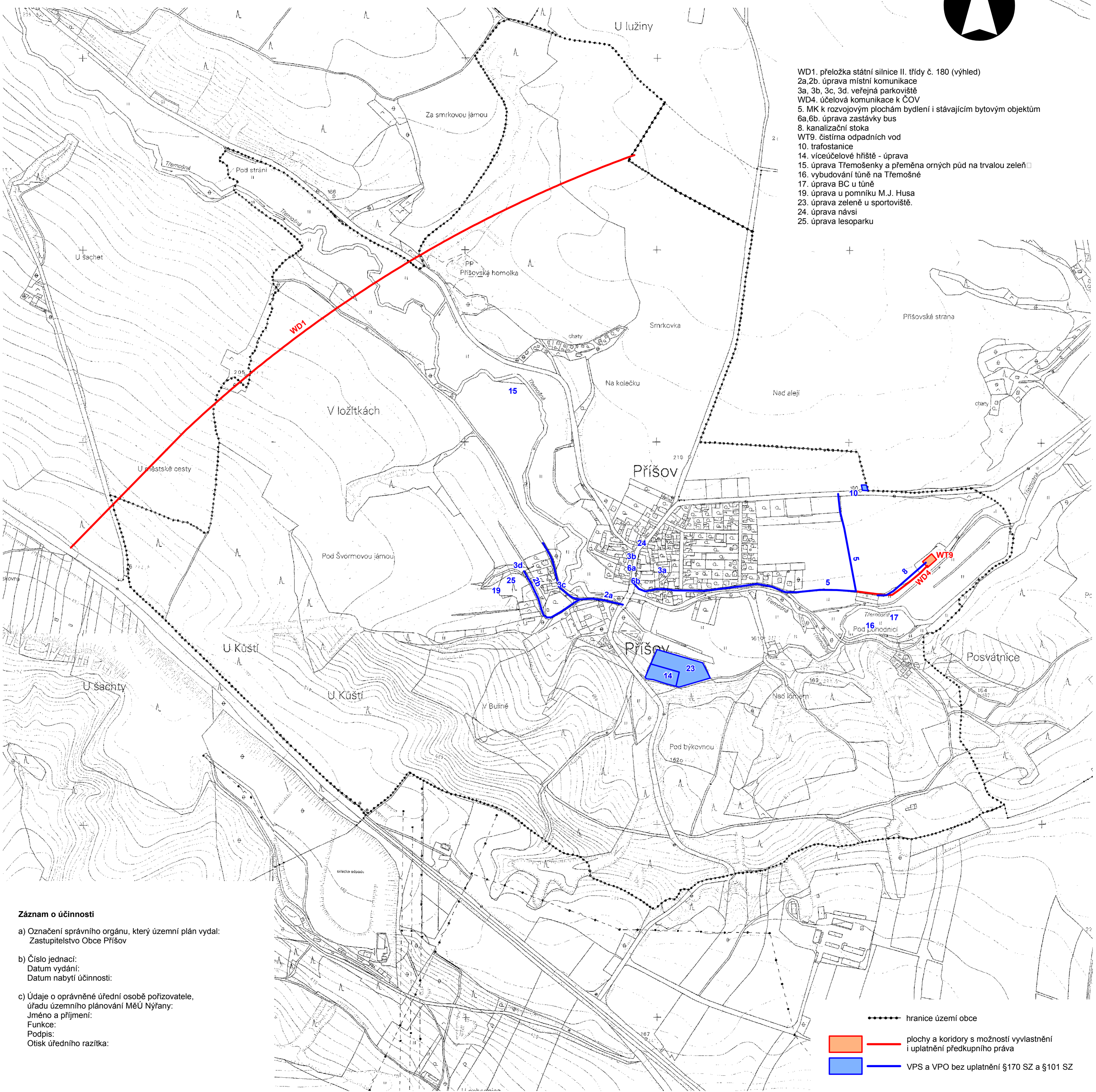
ÚZEMNÍ PLÁN PŘÍŠOV

3D. VEŘEJNĚ PROSPĚŠNÉ STAVBY, OPATŘENÍ A ASANACE

1 : 5 000





- WD1. přeložka státní silnice II. třídy č. 180 (výhled)
- 2a,2b. úprava místní komunikace
- 3a, 3b, 3c, 3d. veřejná parkoviště
- WD4. účelová komunikace k ČOV
- 5. MK k rozvojovým plochám bydlení i stávajícím bytovým objektům
- 6a,6b. úprava zastávky bus
- 8. kanalizační stoka
- WT9. čistírna odpadních vod
- 10. trafostanice
- 14. víceúčelové hřiště - úprava
- 15. úprava Třemošenky a přeměna orných půd na trvalou zeleň
- 16. vybudování tůně na Třemošně
- 17. úprava BC u tůně
- 19. úprava u pomníku M.J. Husa
- 23. úprava zeleně u sportoviště.
- 24. úprava návsi
- 25. úprava lesoparku



Záznam o účinnosti

- a) Označení správního orgánu, který územní plán vydal:
Zastupitelstvo Obce Příšov
- b) Číslo jednací:
Datum vydání:
Datum nabytí účinnosti:
- c) Údaje o oprávněné úřední osobě pořizovateli, úřadu územního plánování MěÚ Nyřany:
Jméno a příjmení:
Funkce:
Podpis:
Otisk úředního razítka:

----- hranice území obce

-  plochy a koridory s možností vyvlastnění i uplatnění předkupního práva
-  VPS a VPO bez uplatnění §170 SZ a §101 SZ